

GRANDE-SYNTHÉ

DUNKERQUE

Voir règlement écrit

Non réglementé

12 m

9 m














FORT-MARDYCK

Non réglementé

9 m

15 m

Légende
Hauteurs maximales des bâtiments

-  Hauteurs spécifiques
-  Voir règlement écrit
-  Non réglementé
-  9 m
-  12 m
-  15 m
-  18 m
-  20 m
-  21 m
-  27 m
-  30 m
-  50 m
-  Limites communales

Avertissement

Les dispositions relatives à la hauteur des constructions ne sont pas applicables aux constructions relevant de la destination d'équipements d'intérêt collectifs et service publics.
Les hauteurs sont mesurées à partir du niveau de l'axe de la voie.

Sources des données:
DGFIP Cadastre
CUD PLUIHD

Communauté Urbaine de Dunkerque
Pertuis de la Marine - BP 85530
59386 DUNKERQUE CEDEX 1
Té: 03 28 62 70 00



Plan Local d'Urbanisme Intercommunal Habitat-Déplacement

PLAN DES HAUTEURS DE BATIMENTS Fort-Mardyck

Vu pour être annexé à la délibération
du Conseil Communautaire en date du
19 décembre 2022
Portant approbation du Plan Local
d'Urbanisme Intercommunal Habitat
et Déplacement,

Dunkerque, le 19 décembre 2022
Pour le Président,
Le Vice-Président,
Martial BEYAERT



Echelle 1/5000 e

