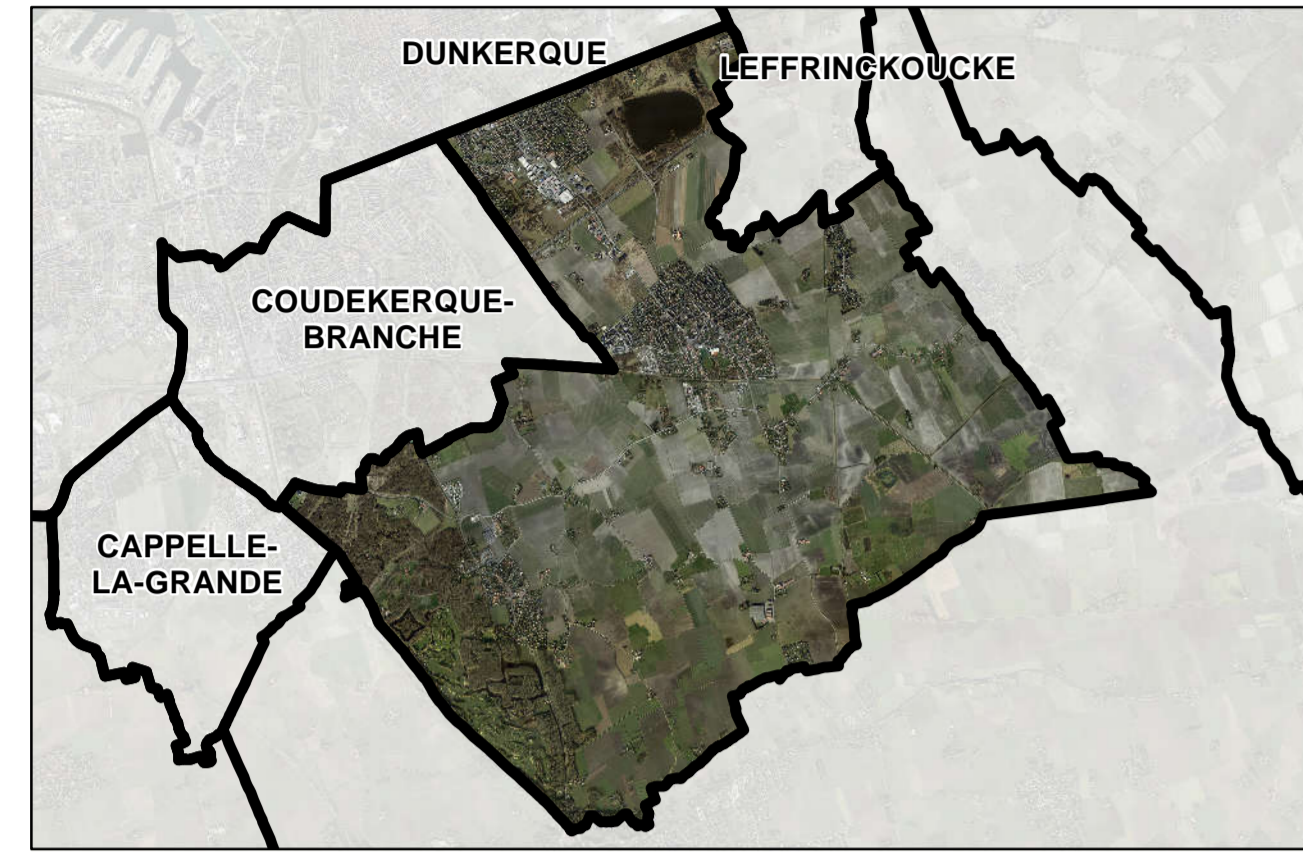
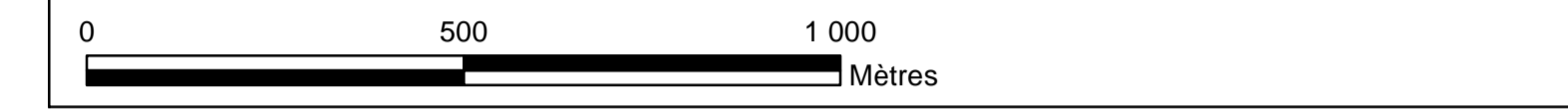


Cartographie des servitudes

Commune de TETEGHEM-COUDEKERQUE-VILLAGE



Vu pour être annexé à la délibération du Conseil Communautaire du Portant approbation du Plan Local d'Urbanisme Intercommunal Habitat et Déplacement





A3 - Terrains riverains aux dispositifs d'irrigation




AC1 - Protection des monuments historiques

-  AC1 - Monuments historiques
-  AC1 - Périmètre des abords des monuments historiques
-  Hôpital civil de Dunkerque à Rosendael
-  Fort-Vallières
-  Enceinte fortifiée de Bergues


AC2 - Site inscrit

-  Fort-Vallières
-  Abords des fortifications de Bergues



EL7 - Alignement des voies publiques

-  RD 204
-  RD 2
-  RD 72




EL11 - Interdiction d'accès aux routes express et déviations

-  A16


I3 - Protection des infrastructures de transport de gaz

-  GRTgaz - SEF-F-1085-1051E
-  GRTgaz - SEF-F-1051E-1162

I4 - Protection des lignes électriques

-  Ligne aérienne
-  Ligne souterraine
-  Zones de protection des lignes électriques

I5 - Protection des infrastructures de transport de produits chimiques

-  Air Liquide France Industrie - Les Dunes

INT1 - Enceinte et zone de protection du cimetière

- 