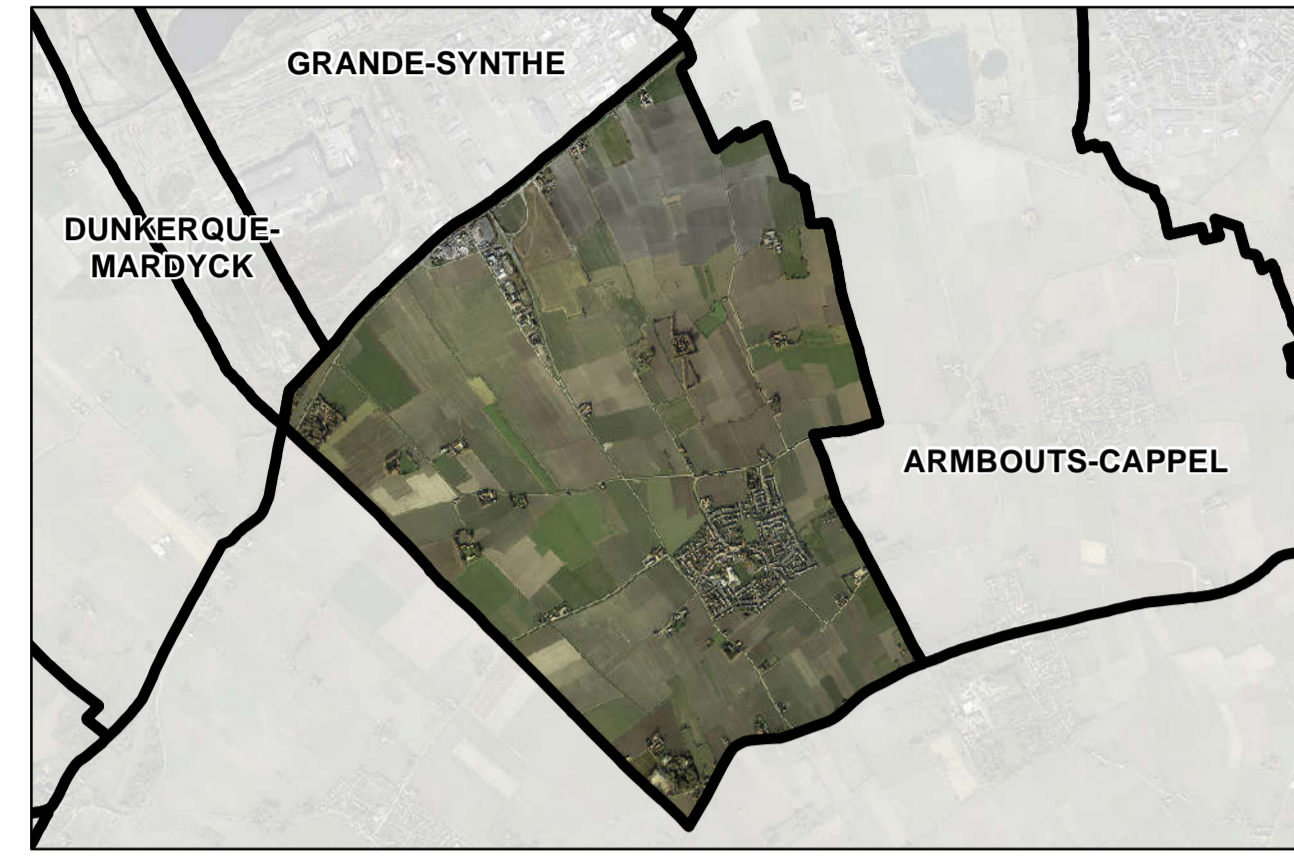
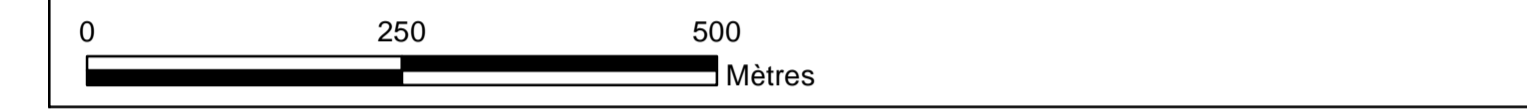



Cartographie des servitudes








Commune de SPYCKER








Vu pour être annexé à la délibération du Conseil Communautaire du Portant approbation du Plan Local d'Urbanisme Intercommunal Habitat et Déplacement




 A3 - Terrains riverains aux dispositifs d'irrigation

 I1bis - Protection des infrastructures de transport d'hydrocarbures
 ODC (TRAPIL) - Lille-Dunkerque
 I3 - Protection des infrastructures de transport de gaz
 GRTgaz - SEF-F-1062-1061B
 GRTgaz - SEF-52188
 GRTgaz - SEF-67951
 GRTgaz - EMP-F-595760

I4 - Protection des lignes électriques
 Ligne aérienne
 Ligne souterraine
 Zones de protection des lignes électriques

 I5 - Protection des infrastructures de transport de produits chimiques
 Air Liquide France Industrie - Les Dunes

 INT1 - Encente et zone de protection du cimetière

