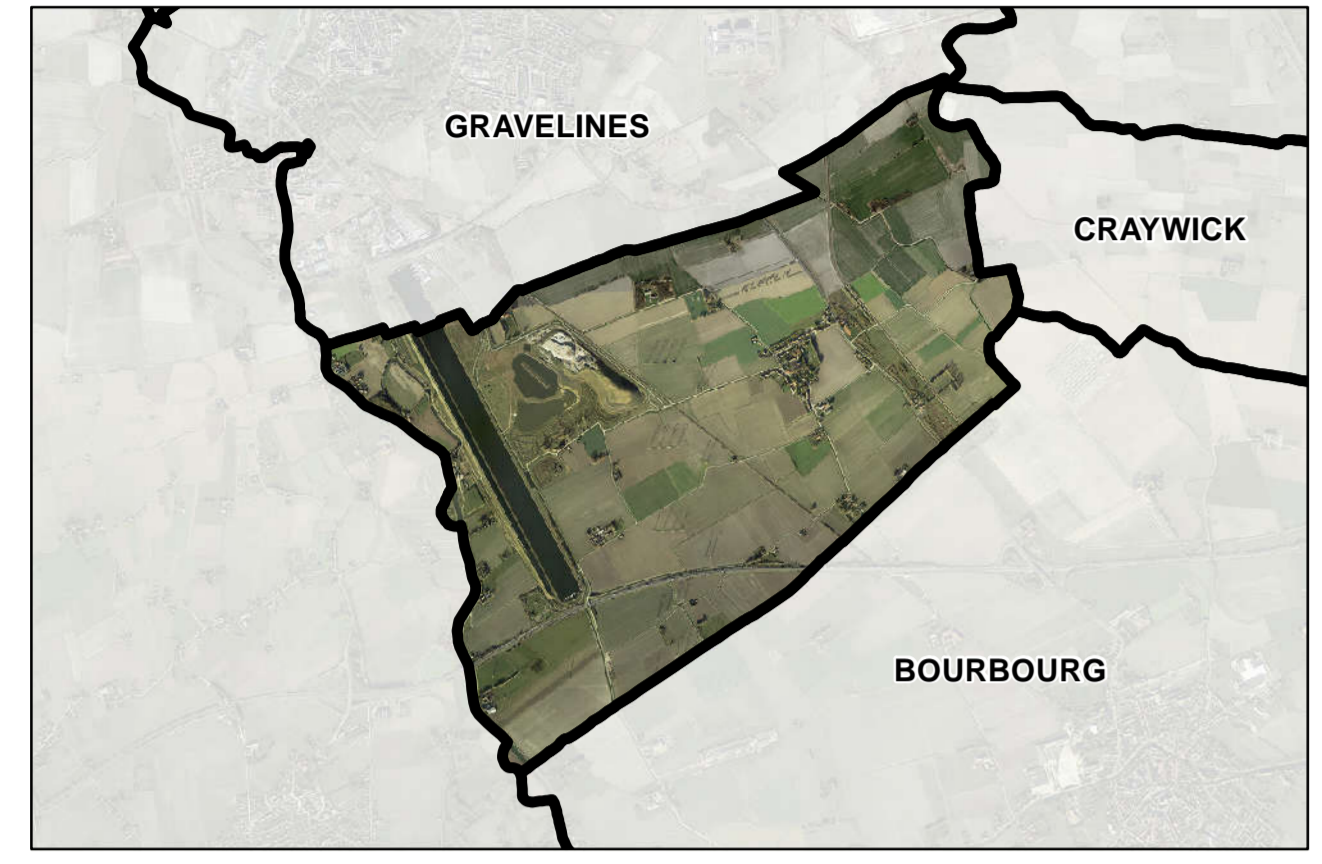


**Cartographie des servitudes**

**Commune de SAINT-GEORGES-SUR-L'AA**






Vu pour être annexé à la délibération du Conseil Communautaire du Portant approbation du Plan Local d'Urbanisme Intercommunal Habitat et Déplacement




A3 - Terrains riverains aux dispositifs d'irrigation

**AC1 - Protection des monuments historiques**

-  AC1 - Monuments historiques
-  AC1 - Périmètre des abords des monuments historiques
-  Eglise Saint-Georges




EL11 - Interdiction d'accès aux routes express et déviations

-  A16

**I3 - Protection des infrastructures de transport de gaz**

-  GRTgaz - SEF-F-1261A-1261B
-  GRTgaz - SEF-F-1037-1255
-  GRTgaz - EMP-F-595321

**I4 - Protection des lignes électriques**

-  Ligne aérienne
-  Ligne souterraine
-  Zones de protection des lignes électriques

INT1 - Encinte et zone de protection du cimetière

T1 - Voies ferrées

