

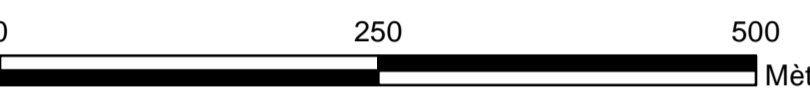
Cartographie des servitudes












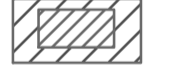



Commune de GRAND-FORT-PHILIPPE



GRAVELINES

Vu pour être annexé à la délibération du Conseil Communautaire du Portant approbation du Plan Local d'Urbanisme Intercommunal Habitat et Déplacement



-  A8 - Protection des bois, forêts et dunes
- AC1 - Protection des monuments historiques**
 -  AC1 - Monuments historiques
 -  AC1 - Périmètre des abords des monuments historiques
 -  Phare de Petit-Fort-Philippe
 -  Fortifications de Dunkerque et terrains
- AC3 - Réserves naturelles**
 -  AC3 - Réserves naturelles
 -  Réserve naturelle nationale du Platier d'Oye
- EL7 - Alignement des voies publiques**
 -  RD 11G Rue de Gravelines
 -  RD 11 Rue Félix Faure
- EL9 - Passage des piétons sur le littoral**
 -  Passage des piétons sur le littoral
 -  Sentier du littoral
-  INT1 - Encinte et zone de protection du cimetière
-  PM1 - Plans de prévention des risques naturels ou miniers
- T5 - Dégagement aéronautique**
 -  Encinte de l'aérodrome
 -  Zone maximale de dégagement

