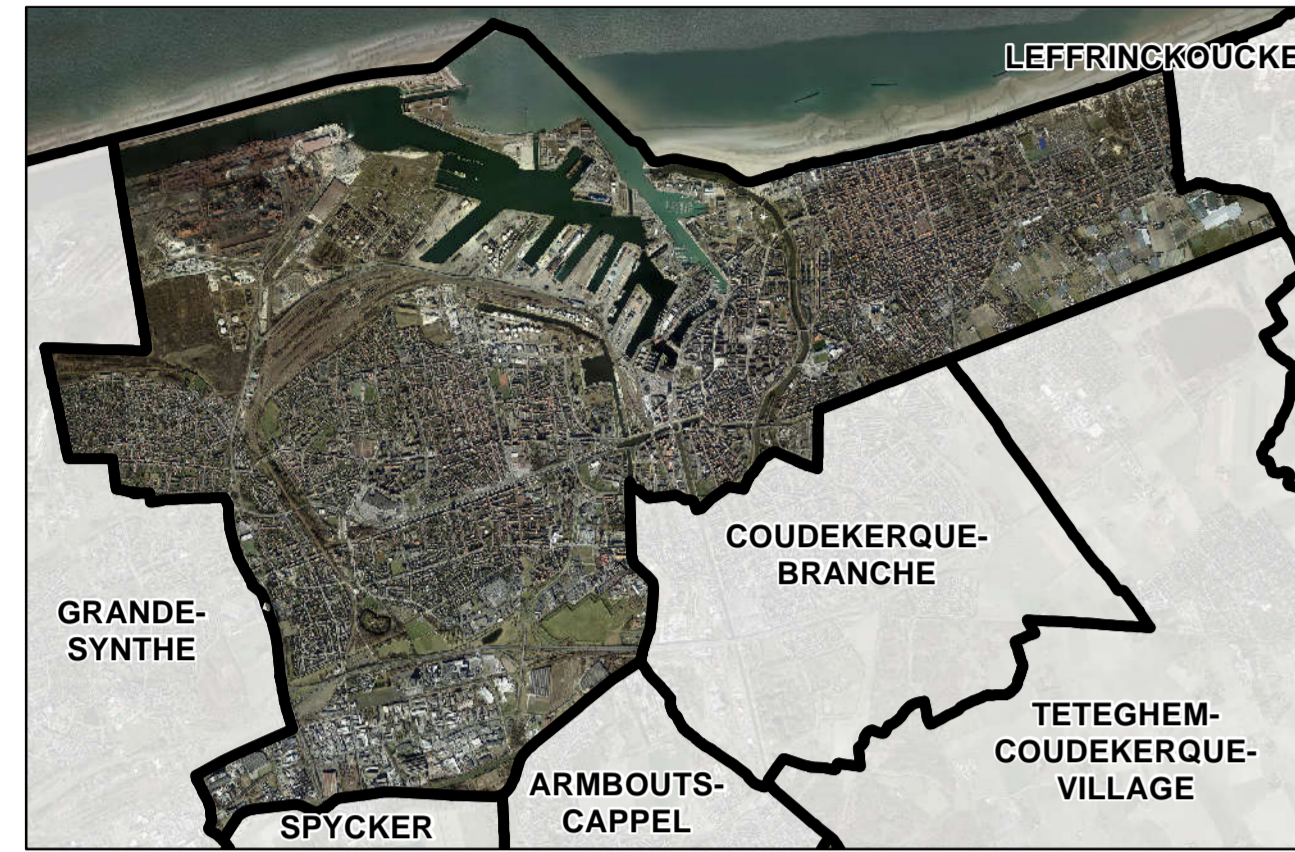
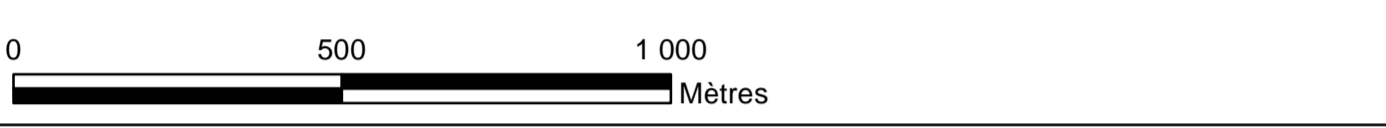


Cartographie des servitudes

Commune de DUNKERQUE



Vu pour être annexé à la délibération du Conseil Communautaire du Portant approbation du Plan Local d'Urbanisme Intercommunal Habitat et Déplacement



A3 - Terrains riverains aux dispositifs d'irrigation

EL7 - Alignement des voies publiques
 i R.D.1 (Rue de la République)
 j R.D.52A (Rue du Maréchal Foch)
 k R.D1 (Route de Fort Marduyck)

EL9 - Passage des piétons sur le littoral
 i Sentier du littoral

EL11 - Interdiction d'accès aux routes express et déviations
 i A16

I3 - Protection des infrastructures de transport de gaz
 i DN300-2003-LOON-PLAGE-DUNKERQUE
 j DN150-2012-DUNKERQUE-DUNKERQUE(CI SRD)

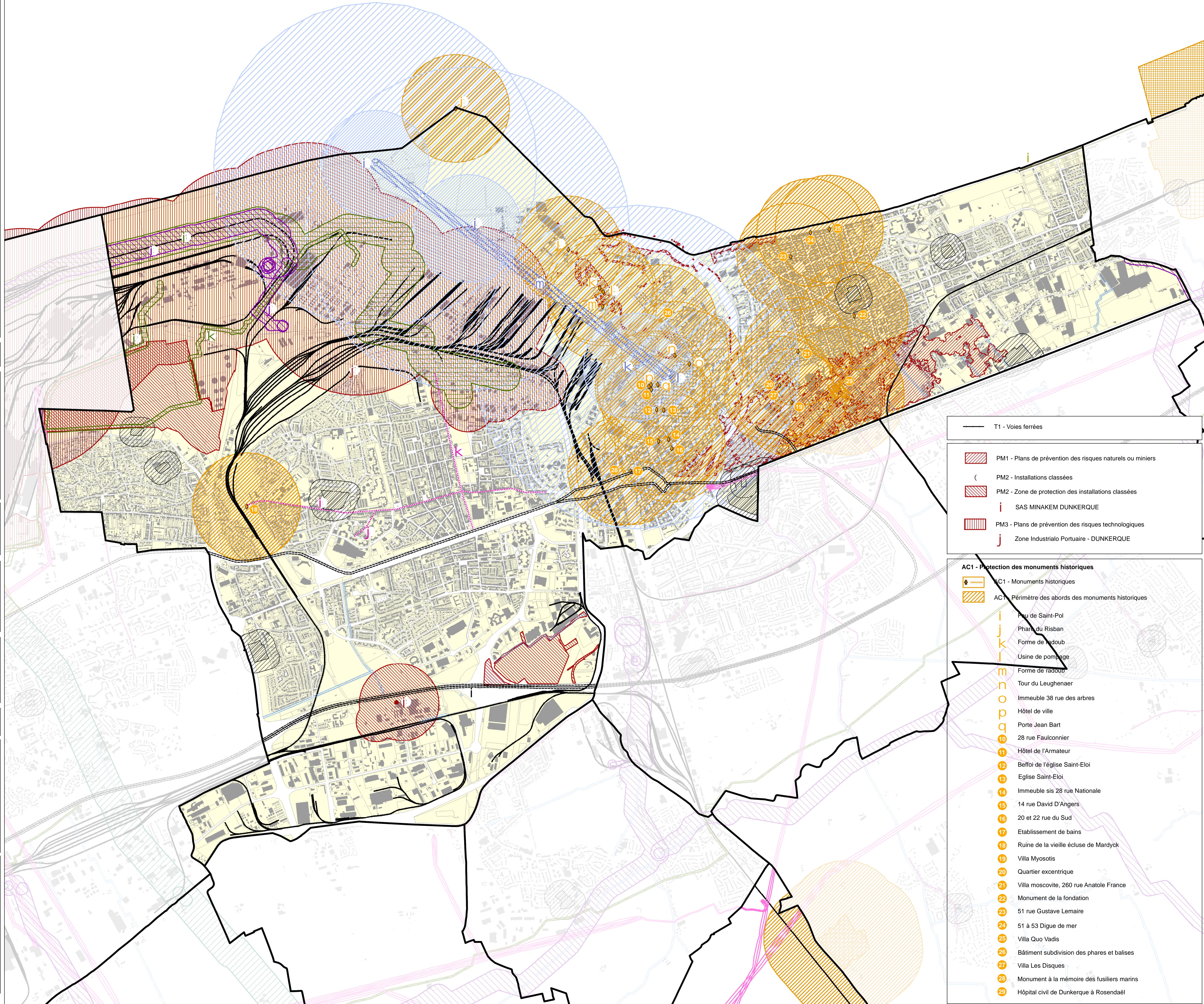
I4 - Protection des lignes électriques
 i Ligne aérienne
 j Ligne souterraine
 k Zones de protection des lignes électriques

I5 - Protection des infrastructures de transport de produits chimiques
 i TOTAL Etablissement de Flandres
 j ARCELOR
 k Air Liquide France Industrie

INT1 - Encinte et zone de protection du cimetière

PT1 - Télécommunications - protection contre les perturbations électromagnétiques
 (Centre de réception ou d'émission
 i Zone de garde
 j Zone de protection
 i Dunkerque / Sémaphore
 j Port Est - Ecluse Watt
 k Dunkerque / 19 quai de la Citadelle

PT2 - Télécommunications - protection contre les obstacles
 (Centre de réception ou d'émission
 PT2 - Télécommunications - protection contre les obstacles
 i PT2 - Zone spéciale de dégagement
 i PT2 - Dunkerque / Sémaphore
 j PT2 - Port Est - Ecluse Watt
 k PT2 - Dunkerque / 19 quai de la Citadelle
 l PT2 - Dunkerque / Tour du Reuze
 m PT2LH - 0590060002 - 0590060003



T1 - Voies ferrées

PM1 - Plans de prévention des risques naturels ou miniers
 (PM2 - Installations classées
 i PM2 - Zone de protection des installations classées
 i SAS MINAKEM DUNKERQUE
 j PM3 - Plans de prévention des risques technologiques
 j Zone Industriale Portuaire - DUNKERQUE

AC1 - Protection des monuments historiques
 i AC1 - Monuments historiques
 j AC1 - Périmètre des abords des monuments historiques
 i Eau de Saint-Pol
 j Phare du Risban
 k Forme de radoub
 l Usine de pompage
 m Forme de radoub
 n Tour du Leughenaer
 o Immeuble 38 rue des arbres
 p Hôtel de ville
 q Porte Jean Bart
 r 28 rue Faulconnier
 s Hôtel de l'Armateur
 t Beffroi de l'église Saint-Eloi
 u Eglise Saint-Eloi
 v Immeuble sis 28 rue Nationale
 w 14 rue David D'Angers
 x 20 et 22 rue du Sud
 y Etablissement de bains
 z Ruine de la vieille écluse de Marduyck
 10 Villa Myosotis
 11 Quartier excentrique
 12 Villa moscovite, 260 rue Anatole France
 13 Monument de la fondation
 14 51 rue Gustave Lemaire
 15 51 à 53 Digue de mer
 16 Villa Quo Vadis
 17 Bâtiment subdivision des phares et balises
 18 Villa Les Disques
 19 Monument à la mémoire des fusiliers marins
 20 Hôpital civil de Dunkerque à Rosendaël