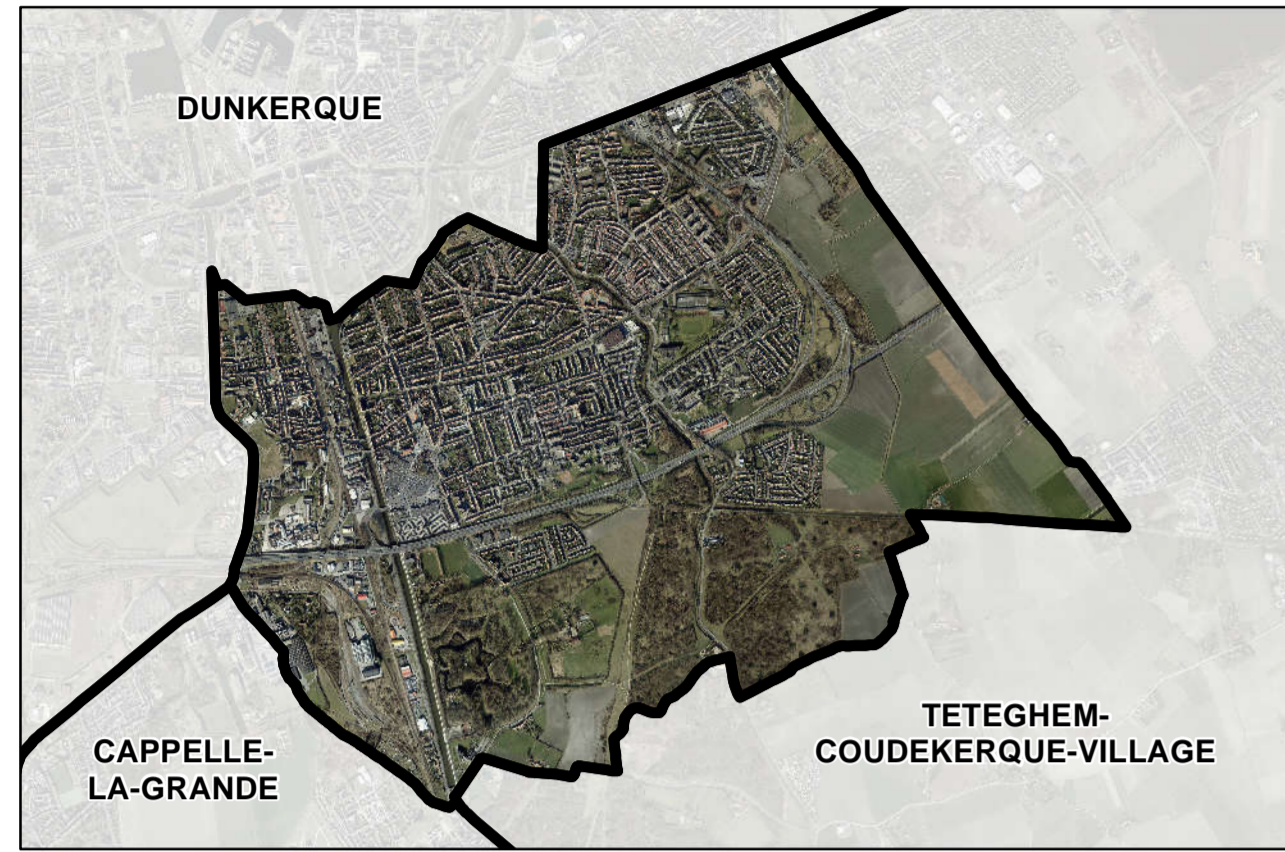
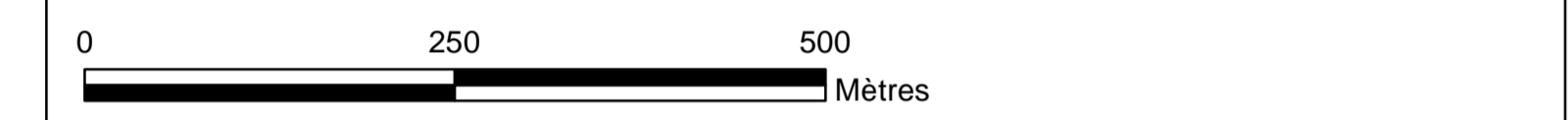


Cartographie des servitudes

Commune de COUDEKERQUE-BRANCHE








Vu pour être annexé à la délibération du Conseil Communautaire du Portant approbation du Plan Local d'Urbanisme Intercommunal Habitat et Déplacement





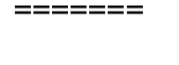
A3 - Terrains riverains aux dispositifs d'irrigation


AC1 - Protection des monuments historiques

-  AC1 - Monuments historiques
-  AC1 - Périmètre des abords des monuments historiques
-  Hôpital civil de Dunkerque à Rosendaël
-  Villa Myosotis






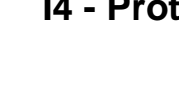
 EL7 - Alignement des voies publiques

-  RD 72
-  RD 916B




 EL11 - Interdiction d'accès aux routes express et déviations

-  A16 + antenne de Rosendaël


I3 - Protection des infrastructures de transport de gaz

-  59155 - COUDEKERQUE-BRANCHE - 01 (DP)
-  59155 - COUDEKERQUE-BRANCHE - 02 (CI BORAX)
-  DN300 - 1975 - EPERLECQUES - COUDEKERQUE-BRANCHE
-  DN100 - 1980 - CAPPELLE-LA-GRANDE - CAPPELLE-LA-GRANDE (CI LESIEUR)
-  DN250 - 1980 - CAPPELLE-LA-GRANDE - LEFFRINCKOUCKE
-  DN200 - 1988 - COUDEKERQUE - HOYMILLE

I4 - Protection des lignes électriques





-  Ligne aérienne
-  Ligne souterraine
-  Zones de protection des lignes électriques

I5 - Protection des infrastructures de transport de produits chimiques

-  Les Dunes

INT1 - Enceinte et zone de protection du cimetière

PT1 - Télécommunications - protection contre les perturbations électromagnétiques

-  Centre de réception ou d'émission
-  Zone de garde
-  Zone de protection
-  Centre de réception de Dunkerque - 19 quai de la citadelle

T1 - Voies ferrées

