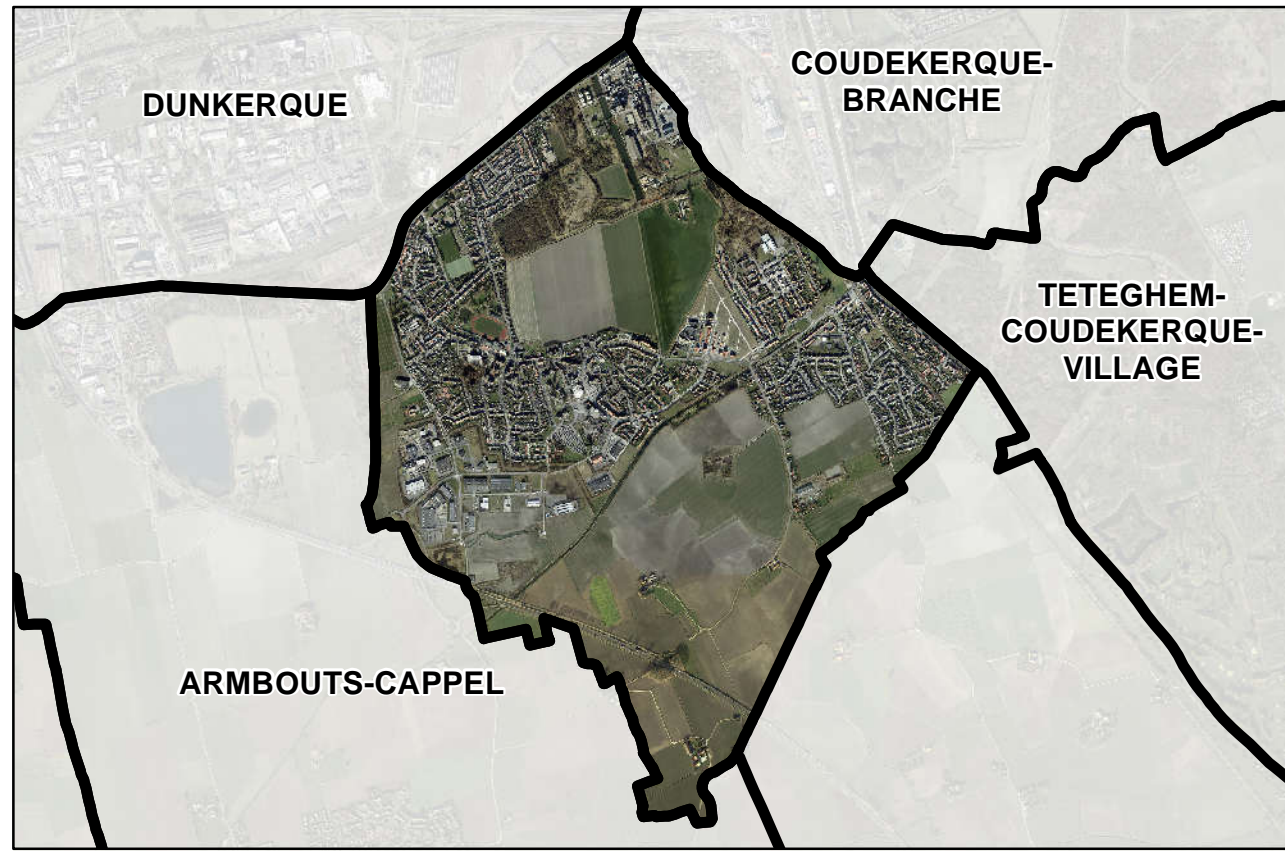
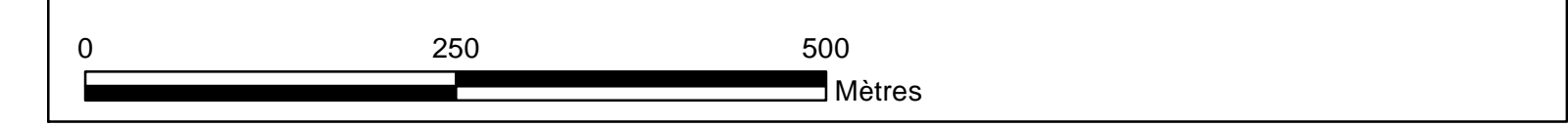














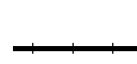
**Cartographie des servitudes**

**Commune de  
CAPPELLE-LA-GRANDE**



Vu pour être annexé à la délibération du Conseil Communautaire du Portant approbation du Plan Local d'Urbanisme Intercommunal Habitat et Déplacement



-  A3 - Terrains riverains aux dispositifs d'irrigation
-  EL7 - Aligement des voies publiques  
 RD 2 (Route de Bourbourg)
-  I3 - Protection des infrastructures de transport de gaz  
 59131-CAPPELLE-LA-GRANDE-01(CI LESIEUR)  
 DN100-1980-CAPPELLE-LA-GRANDE-CAPPELLE-LA-GRANDE(CI LESIEUR)  
 DN300-1975-EPERLECQUES-COUDEKERQUE-BRANCHE  
 DN250-1980-CAPPELLE-LA-GRANDE-LEFFRINCKOUCKE
- I4 - Protection des lignes électriques**  
 Ligne aérienne  
 Ligne souterraine  
 Zones de protection des lignes électriques
-  I5 - Protection des infrastructures de transport de produits chimiques  
 Air Liquide France Industrie
-  INT1 - Enceinte et zone de protection du cimetière
-  T1 - Voies ferrées

