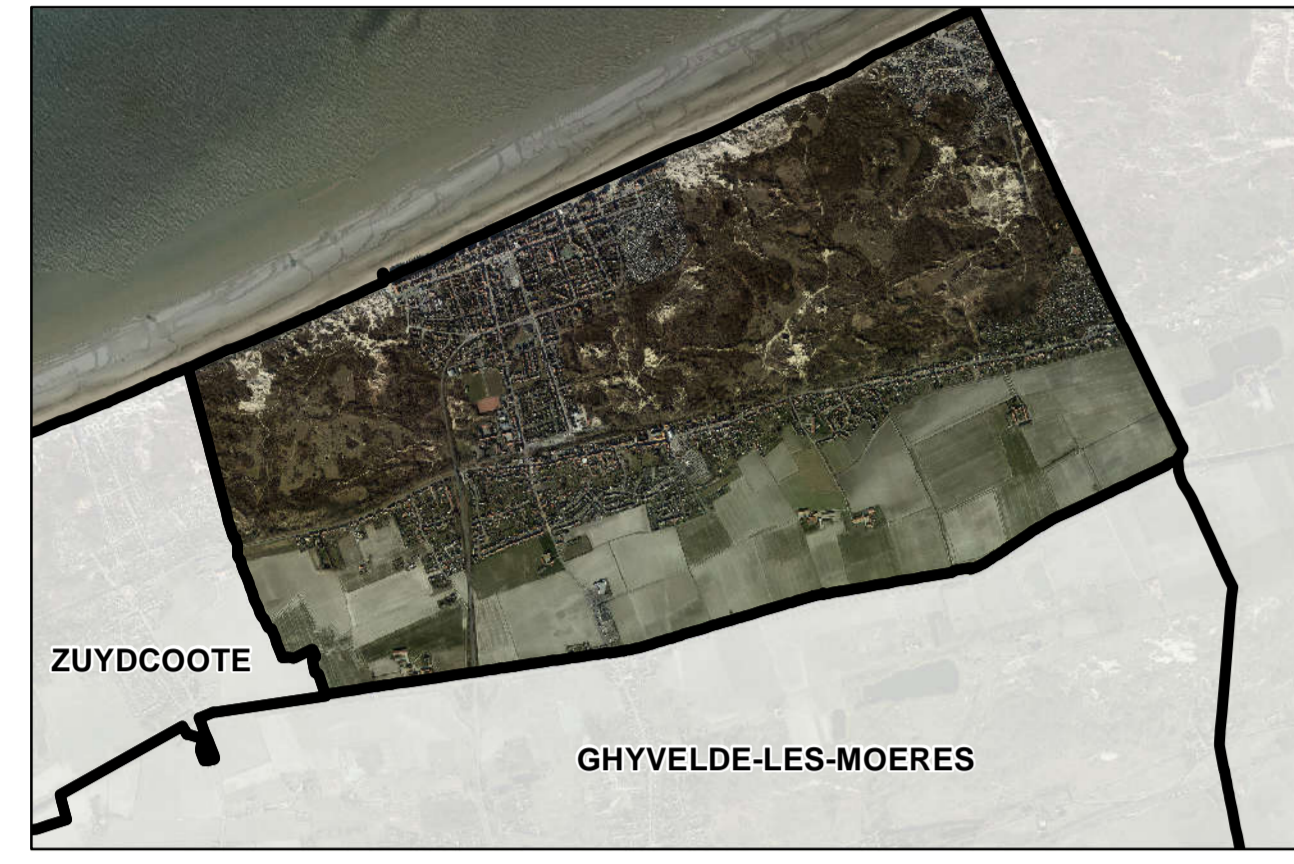







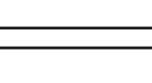



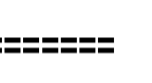




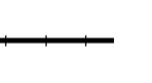
# Cartographie des servitudes

## Commune de BRAY-DUNES



Vu pour être annexé à la délibération du Conseil Communautaire du Portant approbation du Plan Local d'Urbanisme Intercommunal Habitat et Déplacement



-  A3 - Terrains riverains aux dispositifs d'irrigation
-  AC2 - Site classé
-  AC2 - Site inscrit
-  Dunes de Flandres Maritimes
-  AC3 - Réserves naturelles
-  Réserve Naturelle de la Dune Marchand
-  EL7 - Alignement des voies publiques
-  RD 947
-  EL9 - Passage des piétons sur le littoral
-  Sentier du Littoral
-  EL11 - Interdiction d'accès aux routes express et déviations
-  RD 945
-  INT1 - Enceinte et zone de protection du cimetière
-  PM1 - Plans de prévention des risques naturels ou miniers
-  T1 - Voies ferrées

